

Утверждена

Распоряжением администрации Тулунского муниципального района
"Об утверждении схемы расположения земельного участка"

от _____ № _____

Схема расположения земельного участка или земельных участков на кадастровом плане территории

Условный номер земельного участка: **38:15:030204:3У1**








Площадь земельного участка: **2087 кв. м.**

Система координат: МСК-38, зона 2

обозначение характерных точек границ	координаты, м		обозначение характерных точек границ	координаты, м		обозначение характерных точек границ	координаты, м	
	X	Y		X	Y		X	Y
1	2	3	1	2	3	1	2	3
н1	644649.2	2256360.78	н6	644589.03	2256387.14	н11	644604.47	2256352.23
н2	644625.58	2256401.39	н7	644583.64	2256385.69	н12	644624.36	2256355.82
н3	644612.81	2256396.73	н8	644588.97	2256368.57	н13	644626.66	2256356.3
н4	644596.6	2256391.37	н9	644591.53	2256356.36	н14	644632.77	2256357.71
н5	644592.32	2256388.87	н10	644592.55	2256349.88	н1	644649.2	2256360.78



Условные обозначения:

-  - граница образуемого земельного участка, установленная при проведении кадастровых работ
-  :178 - кадастровый номер земельного участка, по сведениям ГКН
-  - границы земельных участков, по сведениям ГКН
-  38:15:250101 - номер кадастрового квартала
-  - граница кадастрового квартала
-  - граница зоны ограниченного пользования, по сведениям ГКН
-  :3У1 - обозначение образуемого земельного участка